

ГАЗРЫН ХАРИЛЦАА

• LAND ADMINISTRATION •



БАРИЛГА, ХОТ
БАЙГУУЛАЛТЫН
ЯАМ



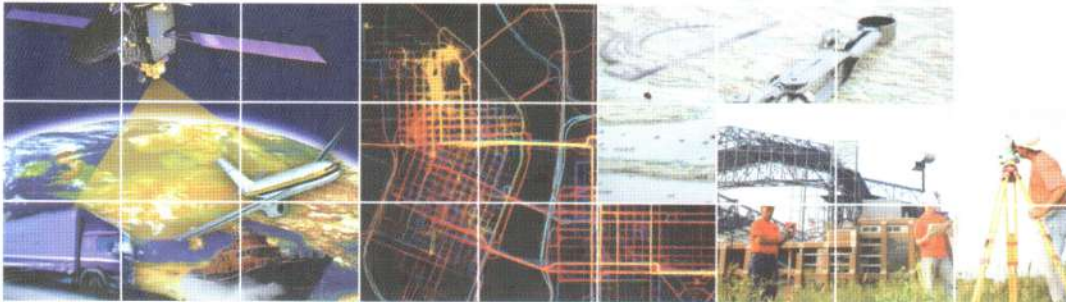
ГАЗРЫН ХАРИЛЦАА,
ГЕОДЕЗИ, ЗУРАГ ЗҮЙН
ГАЗАР



МОНГОЛЫН ГЕОДЕЗИ,
ФОТОГРАММЕТР
ЗУРАГ ЗҮЙН ХОЛБОО

Геодези, зураг зүйн салбарын ажилтны анхдугаар зөвлөгөөн

2012 оны 11 дүгээр сарын 23
Төрийн ордон



УУР АМЬСГАЛЫН ӨӨРЧЛӨЛТӨД ДАСАН ЗОХИЖ ЧИГЛЭЛЭЭР ТӨСӨЛ ХЭРЭГНИЙ ЭХЭЛЛЭЗ

Уур амьсгалын өөрчлөлт нь дэлхийн даяа хамгийн ихээр өөрчлөгдөж буй үзэгдэл болохыг олон улсын байгууллууд үгүйсгэхгүйгээр үзэж байна. Үүнийг бууруулах, хянах, дасан зохицох нь бүх улсуудад өөрсөнтэйгээ хамт байгаа бөгөөд улсуудын хооронд хамтын ажиллагааг хөгжүүлэх шаардлагатай болж байна.

Уур амьсгалын өөрчлөлт нь дэлхийн даяа хамгийн ихээр өөрчлөгдөж буй үзэгдэл болохыг олон улсын байгууллууд үгүйсгэхгүйгээр үзэж байна. Үүнийг бууруулах, хянах, дасан зохицох нь бүх улсуудад өөрсөнтэйгээ хамт байгаа бөгөөд улсуудын хооронд хамтын ажиллагааг хөгжүүлэх шаардлагатай болж байна.



Уур амьсгалын өөрчлөлт нь дэлхийн даяа хамгийн ихээр өөрчлөгдөж буй үзэгдэл болохыг олон улсын байгууллууд үгүйсгэхгүйгээр үзэж байна. Үүнийг бууруулах, хянах, дасан зохицох нь бүх улсуудад өөрсөнтэйгээ хамт байгаа бөгөөд улсуудын хооронд хамтын ажиллагааг хөгжүүлэх шаардлагатай болж байна.

ҮНДЭСНИЙ ОРОН ЗАЙН МЭДЭЭЛЛИЙН ДЭД БҮТЭЦ БАЙГУУЛАХ АСУУДАЛААР ОЛОН УЛСЫН СЕМИНАР БОЛОВ

Урьдчилсан үндэсний орон зайн мэдээллийн дэд бүтэц байгуулах асуудлаар олон улсын семинар болж ярихуулла. Семинарын үеэр улсуудын төлөөлөгчид орон зайн мэдээллийн системийн талаар мэдээлэл өгж, асуудлыг хэлэлцэж, хамтын ажиллагааг хөгжүүлэх шаардлагатай болж байна.



Урьдчилсан үндэсний орон зайн мэдээллийн дэд бүтэц байгуулах асуудлаар олон улсын семинар болж ярихуулла. Семинарын үеэр улсуудын төлөөлөгчид орон зайн мэдээллийн системийн талаар мэдээлэл өгж, асуудлыг хэлэлцэж, хамтын ажиллагааг хөгжүүлэх шаардлагатай болж байна.

БИД ГЕОДЕЗИЙНХЭН



Бид геодезийнхэн. Бид дэлхийн гадаргууг хянах, зураглах, хамгаалах ажиллагааг гүйцэтгэдэг. Бид өөрсдийн ажиллагаагаа өндөр чанартай, нарийвчлалтай гүйцэтгэдэг.

ГЕОДЕЗИ, ЗУРАГ ЗҮЙН УЛСЫН ХИНАЛТ ТАВИХ ЭРХ ЗҮЙН ӨРЧИН, ТОГТОЛЦОО, ШАЛГАЛТААР ИЛЭРЧ БАЙГАА НИЙТЛЭГ ЗӨРЧИЛ

Геодези, зураг зүйн улсын хиналтыг тавих эрх зүйн өрчин, тогтолцоо, шалгалтаар илэрч байгаа нийтлэг зөрчил. Энэ нь геодезийн ажиллагааны чанар, нарийвчлалыг хангахад чухал үүрэг гүйцэтгэдэг.

ГЕОМЭДЭЭЛЛИЙН ЗУРАГЛАЛ



Геомэдээллийн зураглал нь дэлхийн гадаргууг зураглах, хамгаалах ажиллагааг гүйцэтгэдэг. Энэ нь геодезийн ажиллагааны чанар, нарийвчлалыг хангахад чухал үүрэг гүйцэтгэдэг.

ОРЧИН ҮЕИЙН МЕТАГЕОДЕЗИЙН БҮТЭЦ БҮРЭЛДЭХҮҮН



Орчин үеийн метагеодезийн бүтэц бүрэлдэхүүн нь геодезийн ажиллагааны чанар, нарийвчлалыг хангахад чухал үүрэг гүйцэтгэдэг. Энэ нь геодезийн ажиллагааны чанар, нарийвчлалыг хангахад чухал үүрэг гүйцэтгэдэг.

ГЕОДЕЗИ

48

МОНГОЛ УЛАСЫН ГЕОДЕЗИЙН АЖИЛД ОРОЛЦДОГ ХОВОРХОН МЭРГЭЖИЛТЭЙ ХҮМҮҮС

ГЕОДЕЗИ

ЗУРАГ ЗҮЙН АЛБАНЫ ӨН ДАРААЛЛЫН ТӨВЧӨӨН

ӨНДРИЙГ

56

МОНГОЛ УЛАСЫН ГЕОДЕЗИЙН АЖИЛД ОРОЛЦДОГ ХОВОРХОН МЭРГЭЖИЛТЭЙ ХҮМҮҮС

МОНГОЛ ДАХЬ САНСАРЫН СТЕРЕО ЗУРАГЛАЛЫН АНХНЫ БОЛОВСРУУЛАЛТ

66

ГЕОДЕЗИЙН АЛБАНЫХАН БОЛ БҮХ САЛБАРЫН АЖИЛД ОРОЛЦДОГ ХОВОРХОН МЭРГЭЖИЛТЭЙ ХҮМҮҮС

50

ЗУРАГ ТҮҮХ ӨГҮҮЛИЭЗ

64

МОНГОЛ ДАХЬ САНСАРЫН СТЕРЕО ЗУРАГЛАЛЫН АНХНЫ БОЛОВСРУУЛАЛТ

72

“ГАЗРЫН ХАРИЛЦАА”

СЭТГҮҮЛ

Сэтгүүлийн эрхлэгч
Доктор, проф. Ш.Батсүх

Хариуцлагатай нарийн бичгийн дарга
Сэтгүүлч, доктор Л.Мөнхтөр

Дизайнер
М.Мөнхтүшиг

Сэтгүүлийн зөвлөл

Ж.Даваабаатар Р.Ганхуяг
Я.Баасандорж П.Мягмарцэрэн
В.Батцэнгэл Ц.Оюунчимэг
Б.Баярмаа С.Сайнбаяр
П.Болдбаатар

Утас: 99110719, 99151050

И-мэйл:
sh_batsukh19@yahoo.com
mlhanaa@yahoo.com

ГАЗРЫН ХАРИЛЦАА
LAND ADMINISTRATION

Геодези, зураг зүйн салбарын ажилтны анхдугаар зөвлөгөөн




“Мөнхийн Үсэг” ХХК-д хэвлэв.
Утас: 319658, 320807, 321316
Вэб хаяг: www.munkhiin-useg.mn



Монголын геодези фотограмметр
зураг зүйн холбоо

ГЕОДЕЗИ

ЗУРАГ ЗҮЙ




ГЕОДЕЗИ

ЗУРАГ ЗҮЙ



**МОНГОЛЫН ГЕОДЕЗИ ФОТОГРАММЕТР
ЗУРАГ ЗҮЙН ХОЛБООНЫ 10 ЖИЛИЙН ОЙ**





МОНГОЛЫН ГЕОДЕЗИ, ФОТОГРАММЕТР, ЗУРАГ ЗҮЙН ХОЛБОО

Монголын Геодези, Фотограмметр, Зураг зүйн Холбооны 2014 оны 7 дугаар сарын 26-ыг өнгөрөөхөд Монголын Геодези, Фотограмметр, Зураг зүйн Холбооны гишүүд өөрсөдийнхөө хувьд...

МОНГОЛЫН ГЕОДЕЗИ, ФОТОГРАММЕТР, ЗУРАГ ЗҮЙН ХОЛБООНЫ ТӨРӨГӨН ХАМГААГАЧ

Холбооны гишүүд, Монгол улсын улсын төсвөөс хөрөнгийг...



ГЕОДЕЗИД

ХАЛТУУР ХИЙЖ, ОРОМДОХ ЗҮЙЛ БАЙДАГТҮЙ

Монгол улсын Геодези, Фотограмметр, Зураг зүйн Холбооны гишүүд өөрсөдийнхөө хувьд...

Монгол улсын Геодези, Фотограмметр, Зураг зүйн Холбооны гишүүд өөрсөдийнхөө хувьд...

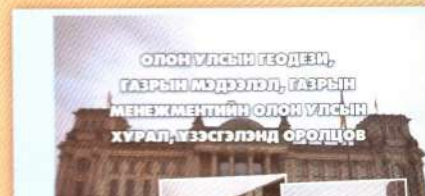


НИЙСЛЭЛИЙН ЕРӨНХИЙ ТӨЛӨВЛӨГӨӨНИЙ ГАЗАР

Нийслэлийн Засаг дарга гэрээгээр Нийслэлийн Ерөнхий Төлөвлөгөөний Газар...

ХОГ БАЙГУУЛАЛТ / ГАЗРЫН КАДАСТР, МЭДЭЭЛЛИЙН ХӨГЖЭС

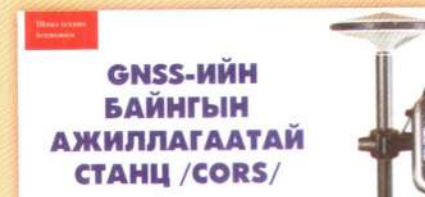
Хог байгуулалт, газрын кадастр, мэдээллийн хөгжс...



ОЛОН УЛСЫН ГЕОДЕЗИ, ГАЗРЫН МЭДЭЭЛЭЛ, ГАЗРЫН МЕНЕЖМЕНТИЙН ОЛОН УЛСЫН ХУРАЛ, ТЭЭСГЭЛЭНД ОВОЛЦСОН

Олон улсын геодези, газрын мэдээлэл, газрын менежментийн олон улсын хурал...

Хуралдааныг олон улсын геодези, газрын мэдээлэл, газрын менежментийн олон улсын хурал...



GNSS-ИЙН БАЙНГЫН АЖИЛЛАГААТАЙ СТАНЦ / CORS /

GNSS-ийн байнгын ажиллагаатай станц / CORS /

GNSS-ийн байнгын ажиллагаатай станц / CORS /




ОМЧИН ҮЕИЙН ЦАРЦДАСЫН ХЭВ ГЭЖИЛТ

МОНГОЛ ДАХЬ GNSS СУЛДЭЭНИЙ АЖИЛЛАГАААР СУДАЛСАН ҮР ДҮНГЭЭС

Монгол дахь GNSS сулдээний ажиллагааг судалсан үр дүнгээс...

Монгол дахь GNSS сулдээний ажиллагааг судалсан үр дүнгээс...





МОНГОЛЫН ГЕОДЕЗИ, ФОТОГРАММЕТР, ЗУРАГ ЗҮЙН ХОЛБОО

ГЕОДЕЗИ

2018/01(01)

ЗУРАГ ЗҮЙ



МОНГОЛ УЛСЫН ИРГЭНД
ГАЗАР ӨМЧЛҮҮЛЖ ЭХЭЛСНИЙ
15 ЖИЛИЙН ОЙ



ГАЗРЫН
ХАРИЛЦААНЫ
АЖИЛТНЫ ӨДӨР



МГФЗЗХ-НЫ НЭРЭМЖИТ
“ШИЛЖИН ЯВАХ ЦОМ” ЫН ТӨЛӨӨ 2017 ОНЫ
СПОРТЫН ОЛОН ТӨРӨЛТ ТЭМЦЭЭН

ГЕОДЕЗИ ЗУРАГ ЗҮЙ

СЭТГҮҮЛИЙН РЕДАКЦИ

Ерөнхий редактор :
Т.БАЛЖИННЯМ

Редакцийн гишүүд:

Д.ОЮУНЦЭЦЭГ

А.ЦЭРМАА

Г.ЧОГДОН

С.ЭНХТУЯА

Ч.САНДАГДОРЖ

Д.МӨНХБАЯР

А.БАЯРСАЙХАН

Д.БАТЗОРИГ

Д.ТҮВШИНБАЯР

Ж.АЛТАНЦЭЦЭГ

Б.АЛТАНТУЯА

Дугаарыг хэвлэлтэнд бэлтгэсэн:

Т.БАЛЖИННЯМ

Б.АЛТАНТУЯА

Хэвлэлийн дизайныг:

МГФЗЗХ-оос бэлтгэв.

Дизайнер:

С.ЦАСЧИХЭР

Хэвлэлийг МГФЗЗХ-оос эрхлэн гаргав.

Хаяг: Улаанбаатар хот, Чингэлтэй дүүрэг,
2-р хороо, Чоймболын гудамж, Их тойруу
15-1, Рентолан ХХК-ий байр 417 тоот.

Эмэйл хаяг: executive@magpc.mn

Утас: 99185110





Сэтгүүлийг Геодези, зураг зүй ба газрын харилцааны салбарын ажилчин, ажилтан, аж ахуйн нэгж, төрийн байгууллага, ард иргэдэд шинжлэх ухаан техникийн болон танин мэдэхүйн, мэдээ, мэдээллийн зорилгоор нийтлэв.

Хэвлэлийн редакци нь сурталчилгааны материалын агууллагад хариуцлага хүлээхгүй.

Сэтгүүлийн материалууд, өгүүлэл, нийтлэл, фото болон бусад зураг схемийг дахин хэвлэн нийтэлсэн тохиолдолд "Геодези Зураг зүй" сэтгүүлийг ишлэл болгоно.



МОНГОЛЫН ГЕОДЕЗИ, ФОТОГРАММЕТР, ЗУРАГ ЗҮЙН ХОЛБОО

ГЕОДЕЗИ


2019/01(06)

ЗУРАГ ЗҮЙ



МОНГОЛ УЛСЫН ГЕОДЕЗИЙН ЭХЛЭЛ ЦЭГ

**“МОНГОЛ УЛСЫН ГЕОДЕЗИЙН
ЭХЛЭЛ ЦЭГ” ТӨСӨЛ**



ГЕОДЕЗИ ЗУРАГ ЗҮЙ

СЭТГҮҮЛИЙН РЕДАКЦИ

Ерөнхий редактор:

Т.БАЛЖИННЯМ

Редакцийн гишүүд:

Ю.ЧҮЛТЭМ

Д.ОЮУНЦЭЦЭГ

Б.АЛТАНТУЯА

П.ЭРДЭНЭЧИМЭГ

Д.ТҮВШИНБЯАР

Ц.ДАШЗЭВГЭ

Дугаарыг хэвлэлтэнд бэлтгэсэн:

Т.БАЛЖИННЯМ

Б.АЛТАНТУЯА

Хэвлэлийн дизайныг:

МГФЗЗХ-оос бэлтгэв.

Дизайнер:

С.ЦАСЧИХЭР

ХЭВЛЭЛИЙГ МГФЗЗХ-ООС ЭРХЛЭН ГАРГАВ.

Хаяг: Улаанбаатар хот, Чингэлтэй дүүрэг, 2-р хороо, Чоймболын гудамж, Их тойруу 15-1, Рентолан ХХК-ий байр 417 тоот.

Эмэйл хаяг: executive@magpc.mn


Утас: 9929-0324, 9918-5110



05



17



Зөвлөх инженер
Ч.Цэрэнбат, Н.Ган-
Эрдэнэ нар цөлд
хэмжилт хийсэн нь



16



22



24



Сэтгүүлийг Геодези, зураг зүй ба газрын харилцааны салбарын ажилчин, ажилтан, аж ахуйн нэгж, төрийн байгууллага, ард иргэдэд шинжлэх ухаан техникийн болон танин мэдэхүйн, мэдээ, мэдээллийн зорилгоор нийтлэв.

Хэвлэлийн редакци нь сурталчилгааны материалын агууллагад хариуцлага хүлээхгүй.

Сэтгүүлийн материалууд, өгүүлэл, нийтлэл, фото болон бусад зураг схемийг дахин хэвлэн нийтэлсэн тохиолдолд "Геодези Зураг зүй" сэтгүүлийг ишлэл болгоно.



МОНГОЛЫН ГЕОДЕЗИ, ФОТОГРАММЕТР,
ЗУРАГ ЗҮЙН ХОЛБОО

ГЕОДЕЗИ ЗУРАГ ЗҮЙ



2019/02(07) Тусгай дугаар




МОНГОЛЫН ГЕОДЕЗИ, ФОТОГРАММЕТР,
ЗУРАГ ЗҮЙН ХОЛБОО

ГЕОДЕЗИ ЗУРАГ ЗҮЙ



2019/03 (08)



МОНГОЛЫН ГЕОДЕЗИ, ФОТОГРАММЕТР,
ЗУРАГ ЗҮЙН ХОЛБОО

ГЕОДЕЗИ ЗУРАГ ЗҮЙ



2021/04(09) Тусгай дугаар

МОНГОЛ УЛСАД ГЕОДЕЗИ, ЗУРАГ ЗҮЙН САЛБАР ҮҮСЧ
ХӨГЖСӨНИЙ 90 ЖИЛИЙН ОЙД ЗОРИУЛАВ



АГУУЛГА

МЭНДЧИЛГЭЭ	4-19
▪ МОНГОЛ УЛСЫН ГАВЬЯАТ БАРИЛГАЧИН, ХӨДӨЛМӨРИЙН БААТАР Б.РАГЧАА	4
▪ МОНГОЛ УЛСЫН ЗАСГИЙН ГАЗРЫН ГИШУУН, БХБ-ЫН САЙД Б.МӨНХБААТАР	6
▪ ГЗБГЗЗГЫН ДАРГА Ц.ГАНХҮҮ	7
▪ МГФЗЗХ-НЫ ТЭРГҮҮН О.ХОСБАЯР	9
▪ УГЗЗГЫН ДЭД ДАРГА АСАН, ДОКТОР, ПРОФЕССОР Д.ГАНСҮХ	11
▪ ХГГЗЗГЫН ДАРГА АСАН А.ХҮРЭЛШАГАЙ	12
▪ ХОТ ТӨЛӨВЛӨЛТ, СУДАЛГААНЫ ИНСТИТУИЙН ДАРГА Ч.РЭГЗМАА	13
▪ ГЕОДЕЗИЙН АХМАД ИНЖЕНЕР Я.СЭРЭВЖАА	14
▪ УГЗЗГЫН ИНЖЕНЕР ГЕОДЕЗИЙН ТОВЧООНЫ ДАРГА АСАН З.ЛУВСАНТҮВДЭН	14
▪ АХМАД ЗУРАГ ЗҮЙЧ ИНЖЕНЕР Н.ОРШИХ	15
▪ УГЗЗГЫН АЖ АХУЙ ЭРХЭЛСЭН ОРЛОГЧ ДАРГА Ж.ДАВАА	15
▪ ЗУРАГ ЗҮЙН АХМАД ИНЖЕНЕР Ц.ЦЭРМАА	16
▪ ГЗБГЗЗГЫНАХМАДЫН ЗӨВЛӨЛИЙН ДАРГА Д.ХИШИГ ХОРОЛ	19
ТӨРИЙН БОДЛОГО	20-29
▪ МОНГОЛ УЛСАД ГЕОДЕЗИ, ЗУРАГ ЗҮЙН САЛБАР ҮҮССЭНИЙ 90, ЭРХЭЛСЭН ТӨРИЙН ЗАХИРГААНЫ БАЙГУУЛЛАГА БАЙГУУЛАГДСАНЫ 50 ЖИЛИЙН ОЙ	20
НИЙТЛЭЛ	30-67
▪ ГЕОДЕЗИ, ЗУРАГ ЗҮЙН ТУХАЙ ХУУЛИЙН ШИНЭЧИЛСЭН НАЙРУУЛГЫН ТӨСЛИЙН ТАНИЛЦУУЛГА	30
▪ ОРОН ЗАЙН МЭДЭЭЛЛИЙН ҮНЭ ЦЭНЭ	33
▪ МУ-ЫН ЗАСГИЙН ГАЗРЫН ХЭРЭГЖҮҮЛЭГЧ АГЕНТЛАГ ГЗБГЗЗГЫН ТӨРИЙН АРХИВЫН ТҮҮХ, ҮЙЛ АЖИЛЛАГААНЫ ТҮҮХЭН ЗАМНАЛ	35
▪ ГЕОДЕЗИ, ЗУРАГ ЗҮЙН ХӨГЖЛИЙН АСУУДАЛД	40
▪ МОНГОЛ УЛСЫН ГЕОДЕЗИ, ЗУРАГ ЗҮЙ	45
▪ ГЕОДЕЗИЙН ШИНЖЛЭХ УХААНЫ ХӨГЖЛИЙН ЧИГ ХАНДЛАГА	49
▪ ЗУУГИЙН ХАГАСЫГ НАСАЛСАН ЗУРАГ ЗҮЙ	60
ГАВЬЯА ШАГНАЛ	68-72
МЭДЭЭ, МЭДЭЭЛЭЛ	73-83
▪ ГЕОДЕЗИ, ЗУРАГ ЗҮЙЧДИЙН НЭРЭМЖИТ ТАЛБАЙ, ХӨШӨӨНИЙ НЭЭЛТИЙН ЁСЛОЛЫН АРГА ХЭМЖЭЭ	73
▪ ГЕОДЕЗИ, ЗУРАГ ЗҮЙ-90 ЭРДЭМ ШИНЖИЛГЭЭНИЙ ХУРАЛ	74
▪ ГЕОДЕЗИ, ЗУРАГ ЗҮЙН САЛБАРЫН АХМАД, ЗАЛУУ ҮЕИЙН УУЛЗАЛТ	74
ГЕОДЕЗИ, ЗУРАГ ЗҮЙН САЛБАРЫН 90 ЖИЛИЙН ОЙД ЗОРИУЛСАН	
▪ АЖИЛ МЭРГЭЖЛИЙН УРАЛДААН	75
▪ ГЕОДЕЗИ, ЗУРАГ ЗҮЙН САЛБАРЫН 90 ЖИЛИЙН ОЙД ЗОРИУЛСАН СПОРТЫН 5 ТӨРӨЛТ ТЭМЦЭЭН	76
▪ ДЭЛХИЙН ОРОН ЗАЙН ШИЛДГҮҮДИЙГ ШАГНАХ ЁСЛОЛ-2020	77
▪ ЦЭЦЭРЛЭГИЙН ХҮҮХЭД, СУРАГЧДЫН ДУНД ЗОХИОН БАЙГУУЛСАН ГАР ЗУРГИЙН УРАЛДААН	80
ГЕОДЕЗИ, ЗУРАГ ЗҮЙН АЛБАНЫ ОН ЦАГИЙН ХЭЛХЭЭС	84-91
ЗОЧНЫ БУЛАН	92-94
▪ МОНГОЛЫН ГЕОДЕЗИ, ЗУРАГ ЗҮЙН САЛБАРТ АЖИЛЛАЖ БАЙСАН АНХНЫ ГАЗАР ЗОХИОН БАЙГУУЛАГЧ ЭМЭГТЭЙ ЛЭГЖИДМАА	92
▪ "ГЕОМАСТЕР" ХХК-НЫ ЗАХИРАЛ Ц.МӨНХТОГТОХ	95
МОНГОЛЫН ГЕОДЕЗИ, ЗУРАГ ЗҮЙЧДИЙН НЭРЭМЖИТ ТАЛБАЙ	100



ГЕОДЕЗИ ЗУРАГ ЗҮЙ



CARTOGRAPHY



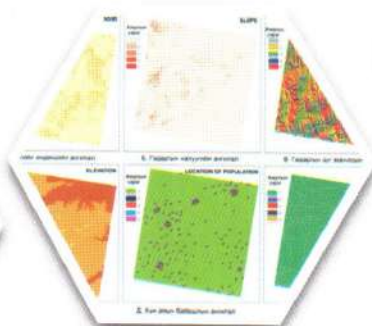
GIS



GEODESY




PHOTOGRAMMETRY




REMOTE SENSING

АГУУЛГА

МЭНДЧИЛГЭЭ	2
ГЕОДЕЗИ	
• ГЕОДЕЗИЙН ШИНЖЛЭХ УХААНЫ ХӨГЖИЛ ДЭХ ИНЖЕНЕРИЙН ҮҮРЭГ, ЁС ЗҮЙ	3
ЗАЙНААС ТАНДАН СУДЛАЛ	
• олон сувгийн СПЕКТРИЙН МЭДЭЭ	7
ЗУРАГ ЗҮЙ	
• НИСЛЭГИЙН ЗУРАГ	9
ГАЗАРЗҮЙН МЭДЭЭЛЛИЙН СИСТЕМ	
• WEBGIS ХӨГЖҮҮЛЭЛТ НЭЭЛТТЭЙ ПРОГРАММ ХАНГАМЖУУДЫН ХЭРЭГЛЭЭ	14
ОНОЛ, АРГА ЗҮЙ	
• ТҮЙМРИЙН ЭРСДЭЛИЙГ ҮНЭЛЭХ АРГАЗҮЙН АСУУДАЛД	18
• НИСГЭГЧГҮЙ НИСЭХ ТӨХӨӨРӨМЖ АШИГЛАН ХӨРСНИЙ ЧИЙГИЙН ХАНГАМЖ, ТЕМПЕРАТУРЫГ ТОДОРХОЙЛОХ СУДАЛГАА	23
• ГЕОДЕЗИЙН СОЛБИЦЛЫН ШИНЭ ЭРИН ДЭХ УЛСЫН ГЕОДЕЗИЙН СҮЛЖЭЭНИЙ ЦЭГҮҮДИЙН СОЛБИЦЛЫН ХАРЬЦУУЛАЛТ	29
МЭДЭЭ МЭДЭЭЛЭЛ	
• "ЗӨВЛӨХ БОЛОН МЭРГЭШСЭН" ЗЭРЭГ ГОРИЛОХ, СУНГАХ ИНЖЕНЕРҮҮДЭД ЗОРИУЛАН ЗОХИОН БАЙГУУЛСАН СУРГАЛТ	34
• "МОНГОЛ УЛСЫН СУМДЫН БАГИЙН НЭР БАТЛАХ" УЛСЫН ИХ ХУРЛЫН ТОГТООЛЫН ТӨСЛИЙГ БОЛОВСРУУЛАН БХБЯ-НД ХҮРГҮҮЛЛЭЭ	36
• САЛБАРЫН АЖИЛТНУУД ШАГНУУЛЛАА	37
• ГАЗАР ЗҮЙН НЭР ТӨРЛИЙН 18 БАГЦ СТАНДАРТЫН ТАНИЛЦУУЛГА	37
ЗОЧНЫ БУЛАН	
• "ГЕОДЕЗИ, ЗУРАГ ЗҮЙ" СЭТГҮҮЛИЙН ЭНЭХҮҮ ДУГААРЫН ЗОЧИН Д.ОТГОН	39
ШИНЭ ТЕХНИК ТЕХНОЛОГИ	
• ЛАЗЕР СКАННЕРИЙН ӨГӨГДЛИЙГ АВТОМАТААР 3D ЗАГВАР ҮҮСГЭХ ТЕХНОЛОГИ	41
ТАНИН МЭДЭХҮЙ	
• VLBI (VERY LONG BASELINE INTERFEROMETRY)-ИЙН СТАНЦ	43
• ГЕОДЕЗИЙН САЛБАРЫН СИСТЕМИЙН ДИНАМИК ЗАГВАРЧЛАЛ	44
ТҮҮХИЙН ХУУДАСНААС	
• КРАСОВСКИЙН СОЛБИЦЛЫН ТОГТОЛЦООНЫ ЭХЛЭЛ ЦЭГ БҮЮУ ПУЛКОВЫН ОДОН ОРОН СУДЛАЛЫН ТӨВИЙН ТҮҮХ ...	45
• ОРОСЫН ХОЛБООНЫ УЛСЫН ГЕОДЕЗИ, ЗУРАГ ЗҮЙН БАЙГУУЛЛАГААС ГАРГАСАН БЭЛЭГ ДУРСГАЛЫН БОЛОН БУСАД ЗҮЙЛСЭЭС	51
ГЕОДЕЗИЙН ШИНЖЛЭХ УХААНЫ САЛБАРТ ҮНЭТЭЙ ХУВЬ НЭМЭР ОРУУЛСАН ЭРДЭМТЭД	54
МОНГОЛ ГЕОДЕЗИСТ ШҮЛЭГ	57
"ГЕОДЕЗИ, ЗУРАГ ЗҮЙ" СЭТГҮҮЛД ЭРДЭМ ШИНЖИЛГЭЭНИЙ ӨГҮҮЛЭЛ БИЧИХ ЗААВАР	58



ГЕОДЕЗИ ЗУРАГ ЗҮЙ



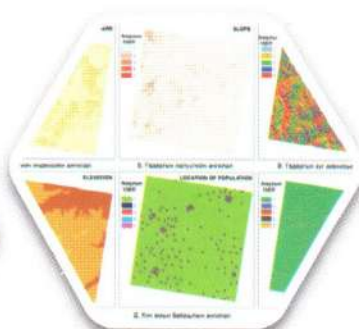
**МОНГОЛ УЛСАД ГЕОДЕЗИ, ЗУРАГ ЗҮЙН САЛБАР ҮҮСЧ ХӨГЖСӨНИЙ 90, ЭРХЭЛСЭН
ТӨРИЙН ЗАХИРГААНЫ БАЙГУУЛЛАГА БАЙГУУЛАГДСАНЫ 50 ЖИЛ**



GEODESY



CARTOGRAPHY



REMOTE SENSING



GIS

АГУУЛГА

МЭНДЧИЛГЭЭ	2
-------------------	---

ОНЦЛОХ БУЛАН

- ГЕОДЕЗИ, ЗУРАГ ЗҮЙН САЛБАР ҮҮСЧ ХӨГЖСӨНИЙ 90, ЭРХЭЛСЭН ТӨРИЙН ЗАХИРГААНЫ БАЙГУУЛЛАГА БАЙГУУЛАГДСАНЫ 50 ЖИЛИЙН ОЙ 3

ГЕОДЕЗИ

- АВТО ЗАМЫН БАЙГУУЛАЛТ ДАХЬ ГЕОДЕЗИЙН АЖИЛ 5

ЗУРАГ ЗҮЙ

- ЗУРАГ ЗҮЙН ОРЧИН ҮЕИЙН ХЭРЭГЛЭЭ 15

ЗАЙНААС ТАНДАН СУДЛАЛ

- УРГАМЛЫН ИНДЕКСҮҮД 23

ГАЗАР ЗҮЙН МЭДЭЭЛЛИЙН СИСТЕМ

- ГАЗАР НУТГИЙН ДЕФРОМАЦИ, ГАЗАР ХӨДЛӨЛИЙН МОНИТОРИНГИЙН WEBGIS ХӨГЖҮҮЛЭЛТ ХИЙХ НЬ 25

ОНОЛ, АРГА ЗҮЙ

- НИСЛЭГИЙН ХӨДӨЛГӨӨНИЙ УДИРДЛАГЫН ҮЙЛЧИЛГЭЭНД НИСЛЭГИЙН ЗУРГИЙГ АШИГЛАХ СУДАЛГАА 29

МЭДЭЭ, МЭДЭЭЛЭЛ

- GLOBAL SURVEY DAY ЗОХИОН БАЙГУУЛЛАА 37
- ГЕОДЕЗИ, ЗУРАГ ЗҮЙН ТУСГАЙ ЗӨВШӨӨРЛИЙН ХЭЛЭЛЦҮҮЛЭГ 38

ЗОЧНЫ БУЛАН

- ИНЖЕНЕР ГЕОДЕЗИ ХХК- ИЙН ЗАХИРАЛ, МОНГОЛ УЛСЫН ЗӨВЛӨХ ИНЖЕНЕР Ч.ЦЭРЭНБАТ 44

ШИНЭ ТЕХНИК ТЕХНОЛОГИ

- TRIMBLE SITE VISION 48

ТАНИН МЭДЭХҮЙ

- "SURVECE HYBIRD+" ПРОГРАМЫН ТУХАЙ 50

ЧӨЛӨӨТ ЦАГААР

- ЭЛЭГЛЭЛ 50

ТҮҮХИЙН ХУУДАСНААС

"ГЕОДЕЗИ, ЗУРАГ ЗҮЙ" СЭТГҮҮЛД ЭРДЭМ ШИНЖИЛГЭЭНИЙ ӨГҮҮЛЭЛ БИЧИХ ЗААВАР	59
---	----

